

Озеро Вьртсъярв

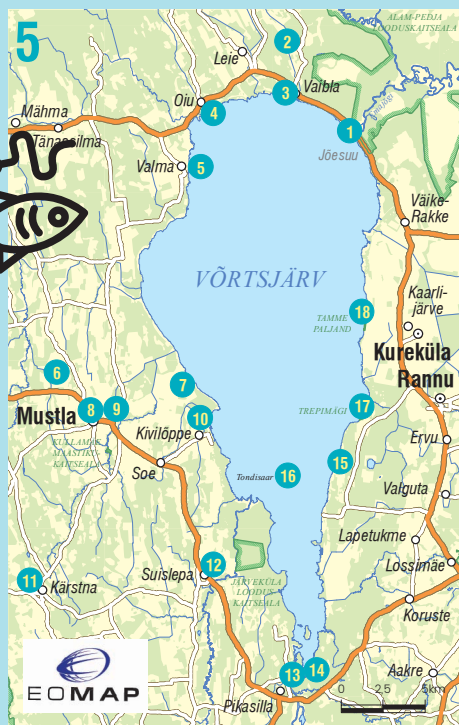
Таинственное и величественное озеро Вьртсъярв является крупнейшим внутренним водоемом Эстонии (площадью 270 км²), которое в действительности представляет собой гигантское «рыбное хозяйство» по разведению угря. Молодые (или «стеклянные») угри, принесенные течениями Атлантического океана, из Саргассова моря к побережью Англии, проделали огромный путь и живут свою дальнейшую жизнь в водах озера Вьртсъярв. В озеро Вьртсъярв собираются воды из 18 рек. Сообщение Чудского озера с крупными реками России обеспечивает рыбные богатства озера Вьртсъярв – здесь зафиксировано в общей сложности более 30 видов рыб. Водоем также является важным миграционным путем для птиц и, таким образом, служит хорошим местом для наблюдения за птицами. Для защиты природы озера создана заповедная зона озера Вьртсъярв, входящая в сеть Natura 2000, которая простирается до приозерных луговых и осушаемых областей – полейдеров.


1. Место слияния реки Эмайги и озера Вьртсъярв – вероятно, то, которое знакомо всем эстонцам из детской песенки:

«Эх, ты! Ух, ты! Ишь, ты!
Лапоть отправился из Тарту в
Вильянди,
Взял с собой Пузыря и Соломинку,
Соломинка – как комариный насест.
Не переправиться никак через
Эмайги,
Дорого бы отдали бы они за
хороший совет...».

Переправиться через Эмайги здесь все же вполне можно, но если есть время и желание, то здесь есть возможность ненадолго свернуть с дороги, устроить пикник или просто насладиться прекрасным видом на озеро Вьртсъярв. В зоне отдыха Ранну-Ййэсуу из экологических материалов (дерево, ДСП, глина и солома) построено здание – **Вьртсъярвский гостевой центр**. Здесь можно получить

информацию о возможностях для отдыха и размещения в окрестностях озера Вьртсъярв, заказать прогулки на траловом паруснике по озеру Вьртсъярв или различные мастерские и купить сувениры, изготовленные местными ремесленниками. Неподалеку от гостевого центра есть смотровая вышка высотой 15 метров и место для плавания. Вокруг озера Вьртсъярв размечена велосипедная тропа длиной около 140 км.





2. Если ехать в сторону Вильянди, дорожный указатель показывает поворот направо: Расположенная на расстоянии 3 км от Мелески фабрика стекла Мелески, построенная в 3 году, была второй по величине в царской России и самый большой на территории нынешних стран Балтии стекольной мануфактурой. Зеркала, изготовленные в Мелески, поставлялись даже в царский дворец. **Небольшая коллекция-музей, созданная Вилле Древингом**, сейчас включает в себя более 1000 экспонатов из числа стеклянной продукции местного производства и предметов, связанных с фабрикой. Посещение с предупреждением о визите заранее.
Tel +372 5648 9406

3. В окрестностях **Вайбла** в летнее время разумно будет сделать остановку на пляже и искупаться или же просто взглянуть на озеро Выртсъярв.

4. **Ою** – это старая рыбацкая деревня, впервые упоминаемая в 1599 г., в которой находится хорошо сохранившийся бывший Оюский молокозавод. Историческое местоположение пристани восстановлено, и оттуда открывается прекрасный вид на реку Тянассылма и на пойму (затопляемую часть долины) Ою. Пристань Ою, если предупредить о своем визите заранее, предлагает возможности для гребли на каноэ и для аренды лодок.
www.oiusadam.ee | Tel +372 5349 2707

5. Сообщения о деревне **Вальма** (Вальмабе) появляются уже с 1584 года. Зафиксировано поселение каменного века (III тысячелетие до н. э.), где в захоронениях были найдены древнейшие антропологические материалы о жителях окрестностей озера Выртсъярв. Порт Вальма является одним из самых крупных на озере, он в необходимом объеме углублен, имеет подсобные здания и специализирован как рыболовецкий порт, а также из порта отправляются увеселительные рейсы на траловом паруснике по озеру Выртсъярв. Траловый парусник получил свое название по крупноячеистой сети (или тралу), используемой для траления по дну озера, как в старину. Неподалеку от Вальма находится пляж. В уютном бревенчатом доме в деревне Вальма создан информационный центр – для предложения информационных услуг, представляющих озеро и регион. Чтобы ознакомить посетителей с жизнью и обычаями старинной рыбацкой деревни, открыта рыбацкая комната с навесом для экспонирования старых рыбацких лодок и рыболовных снастей. В парке приключений Вальма, если предупредить о своем визите заранее, можно лазать по скалодрому и проходить трассы с препятствиями, исследовать окрестности с вышки высотой 24 м и спускаться между небом и землей на протяжении 1,5 км.
www.valma.ee | Tel +372 50 36 906

6. **Тропы здоровья** и площадки для проведения обрядов хутора Лузика открыты для посетителей по предварительной договорённости
lusikatalu.pri.ee | Tel +372 505 2697

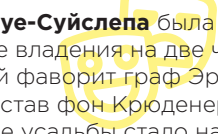
7. **Польдер в Тарвасту** – это польдерная дамба, которая с одной стороны граничит с сенокосными угодьями, созданными несколько десятков лет назад, и коллекторными каналами, а с другой стороны – с озером Выртсъярв.

В устье реки Тарвасту, в юго-восточной части зоны отдыха, построен портовый канал, который позволяет причаливать лодкам и небольшим судам, а также создает великолепные условия для тех, кто занимается парусным спортом. В зоне отдыха возведена смотровая вышка.

8. На вершине дымовой трубы бывшего молочного производства Муस्ता (теперь **маяк Мульги**), на высоте 28 метров развивается флаг Эстонии - третий по высоте в Эстонии сине-чёрно-белый флаг после флага на башне Длинный Герман и на горе Суур Мунамяги. В центре населённого пункта можно осмотреть интересный фонтан в форме озера Выртсъярв.
9. К числу важнейших достопримечательностей волости **Тарвасту**, несомненно, относится **церковь св. Петра** (церковь Пеэтри). Старейшие элементы нынешней церкви относятся, по-видимому, к 14-му веку. Тогдашняя церковь состояла из нефа, имевшего по планировке квадратную форму, и хоров, из которых ныне видны ниши, относившиеся к средневековым алтарям, в восточной стене хоров и в северо-восточном углу нефа. Церковь, пострадавшая в ходе войн, получила новый облик в 1771 году руками мастера Иоганна Кристофа Кнаута. Работы по реставрации церкви, загоревшейся в 1892 году от удара молнии, начались в 1893 году, а в декабре того же года вновь построенная церковь была освящена. Проектировщиком и строительным мастером был пылтсамааский школьный учитель Густав Генрих Беэрман. Автор алтарной росписи «Голгофа» – Теодор Тиме, 1859 г. Создатель органа – Август Теркман. Через дорогу от церкви, на берегу водохранилища Тарвасту, расположены **деревянные скульптуры «Счастливая семья жителей Мульгимаа»**. **Мыза Тарвасту** в свое время была знаменита производимым здесь спиртом, который зимой возили на лошадях даже в Ригу. Главное здание усадьбы было разрушен, бывшие же хозяйственные постройки – самые большие в Эстонии. Лучшее всего сохранился вместительный амбар, построенный в 1842 году, где во времена использования мызы ее владельцами хранились как водка, так и вино. На его крыше и по сей день виден покосившийся флюгер с инициалами барона и цифрами «1842». При разделе усадьбы после 1920 года последний владелец мызы Карл фон Мензенкампф будто бы получил себе участок как поселенец прямо в самом центре мызы и жил до начала войны в Тарвасту. В лесопарке Тарвасту расположены **руины орденского замка и часовня**, где находится фамильная усыпальница Мензенкампфов. Знаменитый же подвесной мост Тарвасту, якобы построенный для того, чтобы хозяйке усадьбы было легче посещать фамильный склеп, был в 1931 году подарен владельцем мызы городу Вильянди.
10. В окрестностях деревни **Кивилыппе** под охраной находятся **два больших валуна**: один добросил сюда с восточного берега озера (из так называемого «Тартуранда») Калевипоэг, а второй – дьявол. Высота камня Калевипоэга – 3 м, обхват – 15,8 м. В Кивилыппе находится Выртсъярвский кордон рыбоохраны и два порта. Порт Кивилыппе, поднадзорный Экологической инспекции, способен принимать крупные суда; Ивановым каналом, принадлежащим волости, пользуются рыбаки-любители и владельцы яхт.



11. **Мыза Кярстна**, ранее бывшая частью усадьбы Хельме, стала самостоятельным владением в 1678 году. Время строительства особняка мызы неизвестно, но по стилю строения можно предположить, что оно относится к середине 18-го века. Свой нынешний облик **центр мызы Кярстна** приобрел в начале 20-го века. Перед особняком начинается и идет в западном направлении дубовая аллея, которая приводит к одному из красивейших произведений искусства в классицистическом стиле, какие только можно найти в Эстонии – к **монументу в честь генерала Романа Карловича (Генриха Рейнгольда) фон Анрепа** на холме Кабелимаги в Кярстна – на огромном валуне покоится чугунный лев, покрытая гривой голова которого лежит на лапах (монумент моделировал немецкий скульптор Кристиан Даниэль Раух). Памятник отцу, получившему после битвы под Аустерлицем звание генерал-лейтенанта и павшему в 1807 году, распорядился поставить в 1844 году его сын, генерал-лейтенант Иосиф Романович (Иозеф Карл) Анреп. Tel +372 526 2901



12. **Мыза Ууе-Суйслепа** была построена после того, как царь Павел I разделил царские владения на две части. Большую часть из них заполучил себе царский фаворит граф Эрнст Рейнхольд Менгден, а позднее владельцем стал Карл Густав фон Крюденер. Наиболее активным периодом строительства в центре усадьбы стало начало 19-го века. Приусадебный фруктовый сад прославился благодаря сорту яблок «Суйслепа». Место, где росло материнское дерево этого сорта, теперь отмечено памятником. В настоящее время в главном здании находится школа. Рядом со школой расположен памятник «Пещера», напоминающий о Великом голоде в Суйслепа в 1695–1697 годах.

www.suislepa.ee | Tel +372 525 4160

13. Деревня **Пикасилла** – это старый дорожный узел, мост и таверна. Раньше верхнее течение реки (Вяйке-Эмайыги) преодолевали на пароме. Поселок и мост были разрушен во время Второй мировой войны. В сентябре 1944 года в районе Вяйке-Эмайыги велись очень кровопролитные бои между укрепившимися здесь германскими войсками и наступающей Красной Армией. Рядом с шоссе находится братская могила павших воинов и посвященный им обелиск. Сосняк Пикасилла имеет большую ландшафтную ценность – и как биоценоз деревьев, и точки красивых видов на Вяйке-Эмайыги и холм Вооремаги. Местные жители называют это место «бором Пикасилла», а одну из лесных просек – так же «аллеей Вздохов». Во времена первой Эстонской Республики там даже планировалось построить санаторий.

14. **Холм Вооремаги**. Древнее городище на берегу озера Выртсъярв использовалось во II тысячелетии. Высота моренного холма составляет от 10 до 11 м, длина – 44 м, ширина – 34 м. Местонахождение крепости имело большое стратегическое значение, и окрестности были густо заселены. Народная молва повествует о проходах и подвалах, скрытых в глубинах холма Вооремаги.

15. В Центре лимнологии, расположенном в волости Ранна, в деревне Вехенди, находится **Озерный музей** – это восточные «ворота» озера Выртсъярв. В Озерном музее сейчас создается экспозиция, посвященная водной биоте. В комплексе с Озерным музеем построены конференц-зал для проведения лекций и семинаров, обслуживающее посетителей кафе и информационный пункт.
kalala.emu.ee/kalala | Tel +372 522 9570
16. **Остров Тондисаар.** Островок площадью менее половины гектара возвышается на несколько метров над поверхностью озера Выртсъярв. Этот остров может быть остатком поверхностной формы большего размера, он окружен отмелью, заросшей тростником, и несколькими каменными руинами. Тондисаар всегда служил убежищем для искателей одиночества. Там создано место отдыха с площадкой для разведения костра и возможностью приготовления барбекю. Поездки на Тондисаар на паруснике предлагает мотель Waide из деревни Кяо.
17. **Заповедник Трепимяги** – одно из красивейших и самых популярных мест для отдыха на восточном берегу озера Выртсъярв. Здесь находится валун Нейтсикиви (буквально: «Девичий камень»). Берег подходит для купания. Старинная деревня Вехенди является одной из старейших в приходе Ранну; в здешних местах поля возделывались еще, как минимум, 2500 лет назад.
18. **Обнажение Тамме.** Обнажение среднедевонского песчаника длиной 200 м и высотой 8 м, находящееся под охраной природы, прославилось как место находки вымерших панцирных рыб еще в 19-м веке. Вдоль края обнажения проходит туристическая тропа протяженностью в пару километров; на ней созданы лестницы и места для организации пикника.

